

**МЭРИЯ ГОРОДА НОВОСИБИРСКА**  
**ПОСТАНОВЛЕНИЕ**

От 07.06.2021

№ 1843

Об установлении публичного сервитута на земельный участок по проспекту Карла Маркса

В соответствии со статьей 23 Земельного кодекса Российской Федерации, Федеральным законом от 06.10.2003 № 131-ФЗ «Об общих принципах организации местного самоуправления в Российской Федерации», руководствуясь Уставом города Новосибирска, ПОСТАНОВЛЯЮ:

1. Установить публичный сервитут на неопределенный срок в целях прохода через земельный участок с кадастровым номером 54:35:064315:53 (учетный номер части – 5, площадь части – 114 кв. м), местоположение установлено относительно ориентира, расположенного в границах участка, ориентир – жилой дом, адрес ориентира: Российская Федерация, Новосибирская область, город Новосибирск, проспект Карла Маркса, 47/1, в границах согласно приложению к настоящему постановлению.

2. Департаменту земельных и имущественных отношений мэрии города Новосибирска:

2.1. Обеспечить проведение государственной регистрации публичного сервитута на земельный участок, указанный в пункте 1 настоящего постановления, в Управлении Федеральной службы государственной регистрации, кадастра и картографии по Новосибирской области.

2.2. Разместить постановление на официальном сайте города Новосибирска в информационно-телекоммуникационной сети «Интернет».

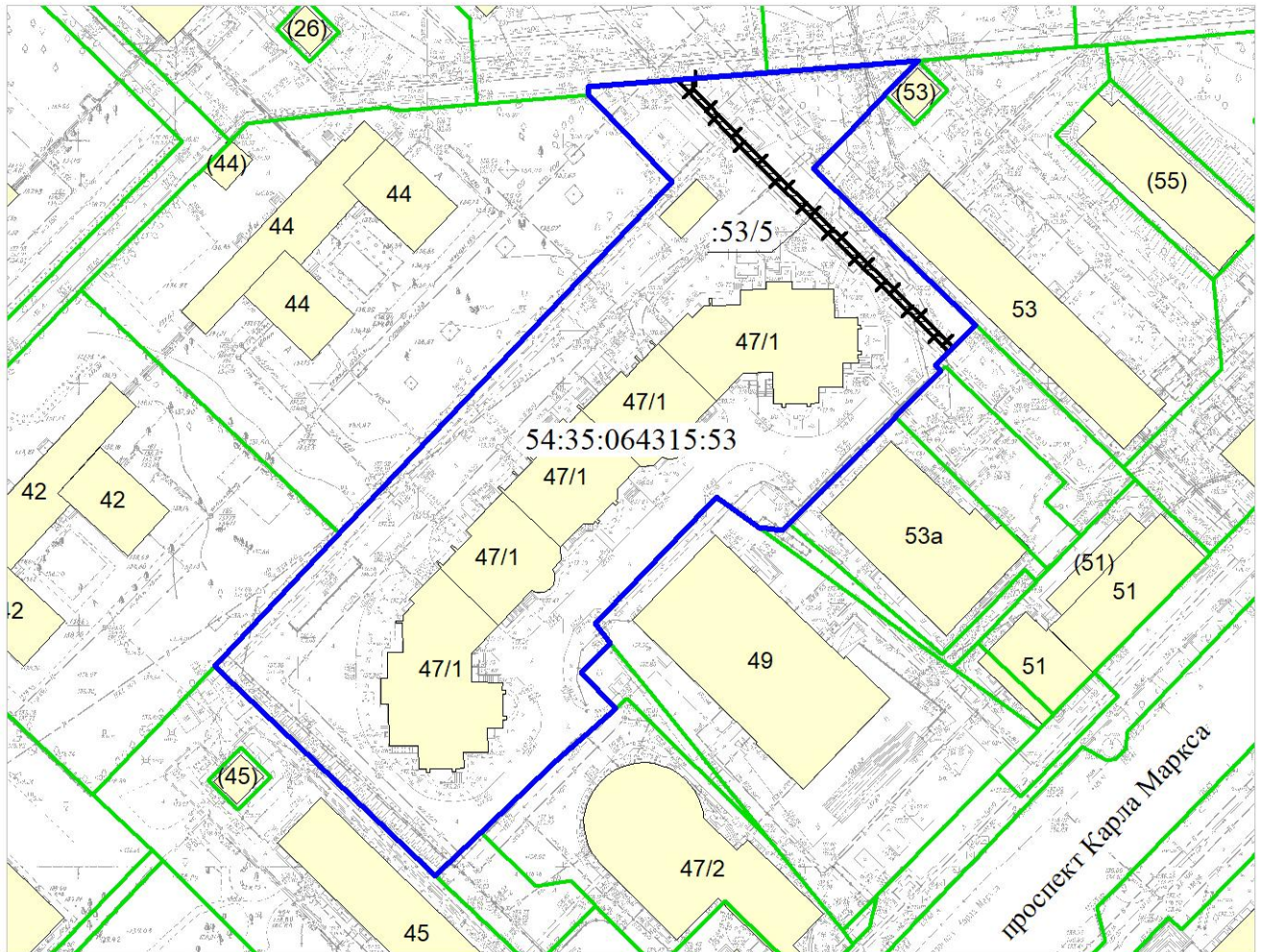
3. Департаменту информационной политики мэрии города Новосибирска обеспечить опубликование постановления.

4. Контроль за исполнением постановления возложить на главу администрации Ленинского района города Новосибирска, начальника департамента земельных и имущественных отношений мэрии города Новосибирска.

Мэр города Новосибирска




А. Е. Локоть

**СХЕМА**  
**земельного участка по проспекту Карла Маркса,**  
**обремененного публичным сервитутом**



Масштаб 1:1500

**Условные обозначения**

- |   |   |
|---|---|
|  | границы земельных участков, существующих в государственном кадастре недвижимости                  |
|  | граница земельного участка, обремененного публичным сервитутом                                    |
|  | граница части земельного участка, на которую распространяется сфера действия публичного сервитута |
| 54:35:064315:53   | кадастровый номер земельного участка  |
| :53/5   | учетный номер части земельного участка  |